









Sommerstreckennetz

-  Informationsstellen Natur- und Nationalpark
-  Berghütten
-  Sehenswürdigkeiten
 -  Nationalpark Bayerischer Wald
 -  Národní park Šumava
 -  Tarifgebiet Bayerwald-Tagesticket
 -  Bezirk Pilsen
 -  Bezirk Südböhmen








Bayerwald-Tagesticket + CZ und GUTi gelten im westlichen Bereich der Bezirke Pilsen und Südböhmen. Aus platztechnischen Gründen können nicht alle tschechischen Linien dargestellt werden. Weitere Infos zur grenzüberschreitenden Kooperation finden Sie unter www.guti.de






Wander- und Naturziele

- 1 Urwaldrelikte bei Zwieslerwaldhaus
- 2 Hirschgehege Scheuereck
- 3 Schachten und Filze
- 4 Trinkwassertalsperre
- 5 Klingenbrunner Rachelsteig
- 6 Waldspielgelände
- 7 Klosterfilz
- 8 Tier-Freigelände Nationalparkzentrum Lusen
- 9 Felswandergebiet
- 10 Wege durch Natur und Zeit
- 11 Moldauquelle
- 12 NaturArtParks Arrach
- 13 Wanderzentrum Eck-Riedelstein
- 14 Kleiner Arbersee
- 15 Großer Arbersee
- 16 Wandergebiet Schwarzer See - Teufelssee
- 17 Reißlochwasserfälle
- 18 Pfahllehrpfad
- 19 Bayerisch Kanada
- 20 Historischer Quarzbruch
- 21 Flusswanderweg
- 22 Burglehrpfad
- 23 Steinklamm
- 24 Ilztalwanderweg
- 25 Saußbachklamm
- 26 Auf den Spuren Adalbert Stifters
- 27 Almberg
- 28 Dreisessel
- 29 Drachensee
- 30 Rundweg Wallanlage








Tourenempfehlungen

- 1 Flusswanderweg: Teisnach - Gumpenried - Schnitzmühle
- 2 Tour zu den St. Englmarer Freizeiteinrichtungen
- 3 Zu den Einödhöfen der Waldbauern
- 4 Durch den Nationalpark: Von Ludwigsthal nach Bayerisch Eisenstein
- 5 Acht Tausender: Vom Eck zum Großen Arber
- 6 Flusswanderweg: Regen - Zwiesel - Bayerisch Eisenstein
- 7 Gläserner Steig: Frauenau - Spiegelau - Grafenau
- 8 Durch den Nationalpark: Felswandergebiet
- 9 Buchberger Leite: Eine wildromantische Schluchtenlandschaft

-  Linien der RBO GmbH
-  Linien Fa. Wenzl
-  Linien Fa. Lambürger
-  Linien der Verkehrsgemeinschaft Landkreis Deggendorf
-  Linien Fa. Aschenbrenner
-  Linien der Verkehrsgemeinschaft Landkreis Cham (VLC)
-  Linien der Verkehrsgemeinschaft Straubinger Land (VSL)

-  **Igelbusse im Nationalpark**
-  Falkenstein-Bus 7149/7150
 -  Rachel-Bus 601
 -  Lusen-Bus 602
 -  Finsterau-Bus 603

Linienbündel FRG mobil Nahverkehr

-  Linienbündel 100 und 400
-  Linienbündel 200 und 300
-  Linienbündel 500
-  Schnellbuslinie 100 Grafenau - Passau
-  Almberg-Bus 605 und Dreisessel-Bus 606
-  Busse (im Bayerwald-Tagesticket + CZ enthalten)
-  Busse (nicht im Bayerwald-Tagesticket-Tarifgebiet enthalten)

-  Bhf. Hst.
-  Waldbahn (RB35 / RB36 / RB37 / RB38)
-  Oberpfalzbahn (RB27 / RB28 / RB29), ALEX (RE25), DB Regio AG (RE47)
-  Bahnlinien (im Bayerwald-Tagesticket + CZ enthalten)
-  Bahnlinien (nicht BWTT-Tarif)
-  Ilztalbahn (BWTT-Tarif nur im Landkreis FRG)